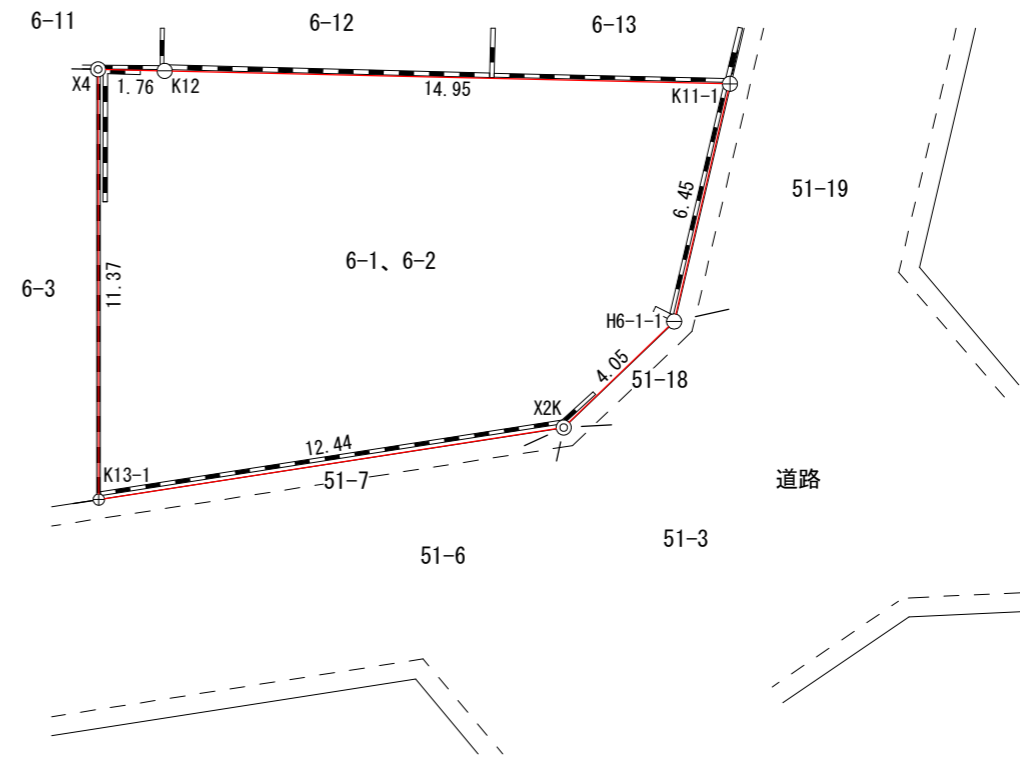
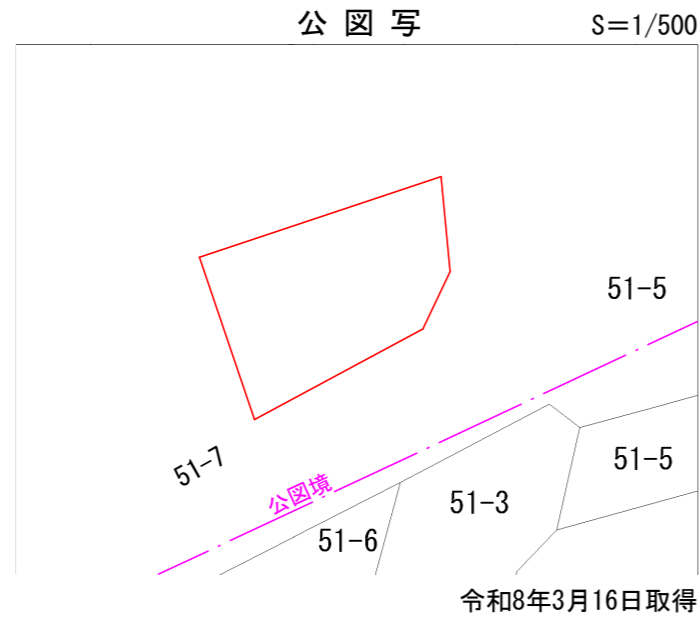
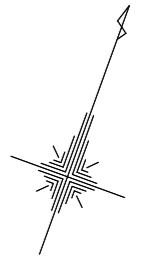


土地境界図

土地の所在

板橋区四葉一丁目6番1、6番2



境界標写真



求積表

地番	6-1、6-2			
測点名	Xn	Yn	Yn+1-Yn-1	Xn · (Yn+1-Yn-1)
K13-1	488.586	482.126	14.803	7232.538558
X2K	494.562	493.039	12.706	6283.904772
H6-1-1	498.194	494.832	1.041	518.619954
K11-1	504.607	494.080	-14.927	-7532.268689
K12	499.841	479.905	-15.844	-7919.480804
X4	499.280	478.236	2.221	1108.900880
			倍面積	-307.785329
			面積	153.8926645
			地積	153.89 m ²
			坪数	46.55 坪

(単位: m)

境界点の種類	
コンクリート杭	—○—
金属標	—○—
金属鉄	—⊕—
御影石	—■—
キザミ	—◎—
プラスチック杭	—⊗—
計算点	—○—

東京都国分寺市西元町二丁目9番22号 測量業者登録番号 国土交通大臣登録第(2)35265号 株式会社 森事務所 取締役 佐藤 将士 電話 048(424)2202	受託番号	No. J-000065090
	作成年月日	令和8年3月16日
	縮尺	城北支店
	1/200	担当者 渡邊 真也