
MK21　既存コンクリート杭

KT1


MP11　既存金属プレート



T4

拡大図1/25

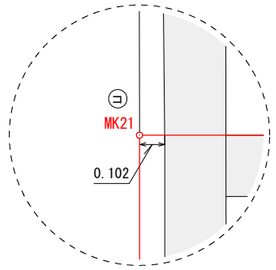

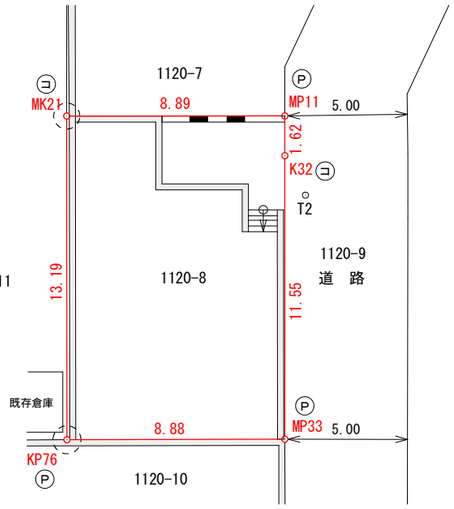


K32　既存コンクリート杭

拡大図1/25

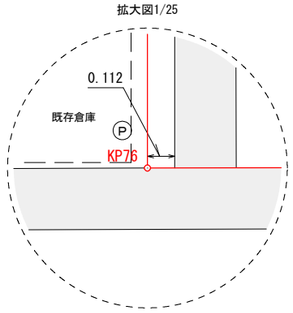


MP33　既存金属プレート

求積表

地　番	1120-8			
NO	Xn	Yn	Yn+1-Yn-1	Xn・(Yn+1-Yn-1)
MP33	959.444	987.792	7.669	7357.976036
K32	970.938	986.628	-1.329	-1290.376602
MP11	972.550	986.463	-9.009	-8761.702950
MK21	971.649	977.619	-7.504	-7291.254096
KP76	958.523	978.959	10.173	9751.054479
			合　計	-234.303133
			合　計　面　積	117.1515665
			地　積	117.15　㎡

①実測面積	117.15	㎡
②登記簿面積	117.24	㎡
①－②	-0.09	㎡

座標一覧表

点　名	X座標	Y座標	備　考
KT1	1000.000	1000.000	器械点(鋲)
T2	969.423	987.625	器械点(鋲)
KT3	1006.897	987.268	器械点(鋲)
T4	985.601	975.141	器械点(鋲)


KP76　新設金属プレート

筆界点	境界標の種類
㋮	コンクリート杭
Ⓟ	金属プレート
㋭	金　属　鋲
㋦	刻　　印
㋱	計　算　点

単位：m

測量年月日	令和8年10月11日
座標系	任意座標系

実　測　図

縮　尺	1/250	備　考	
所　在	東京都板橋区西台三丁目1120番8		
作成年月日	令和8年10月11日		
作成者	さいたま市南区鹿手袋四丁目23番8-201 土地家屋調査士法人ＺＴＳ 社員　土地家屋調査士　齊藤有平		